

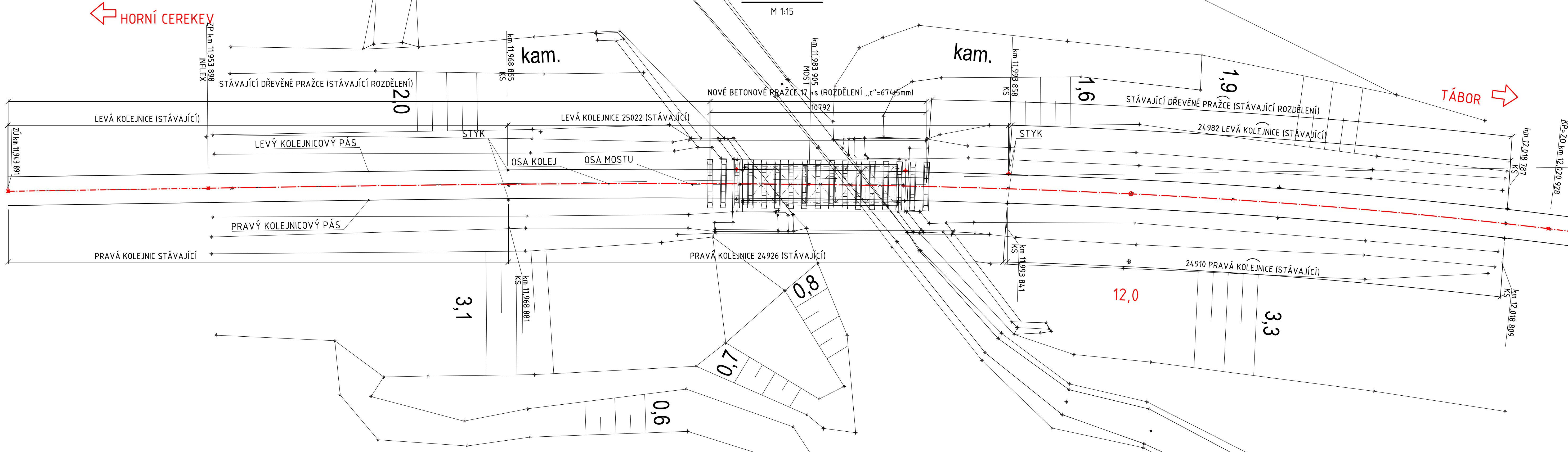
OPRAVA MOSTU V KM 11,984 NA TRATI HORNÍ CERKEV - TÁBOR
ŽELEZNIČNÍ SVRŠEK - KOLEJNICOVÝ PLÁN
1:150

HORNÍ CERKEV

PŮDORYS
M 1:15

POZNÁMKY:

- 1) STANIČENÍ VZTAŽENO K BODU Č.32 Z GEODETICKÉHO ZAMĚŘENÍ (SITUACE BOD Č.1):
Y=693304,994; X=1128725,488; Z=571,283
- 2) "KS" ZNAMENÁ KOLEJNICOVÝ STYK
- 3) PRVNÍ BETONOVÝ PRAŽEC BUDE ULOŽEN SMĚREM K MOSTU ZA DVOJICÍ DŘEVĚNÝCH PRAŽCŮ POD STYKEM, KTERÉ BUDOU PONECHÁNY.



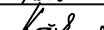


TÁBOR

Souřadnicový systém: S-JTSK

OZNAČENÍ	PODROBNOSTI	DATUM	PODPIS
TABULKA ZMĚN			

TÚ 1851 Horní Cerekev (mimo) - Tábor (mimo)
DÚ 04 Dobrá Voda u Pelhřimova - Pelhřimov

Zodp. projektant zakázky:	Ing. Libor Kožík		<div>Zhotovitel PD:</div> <div>F-PROJEKT DOPRAVNÍ STAVBY</div> <div>F-PROJEKT-DOPRAVNÍ STAVBY s.r.o. Janáčkova 4642/5d 79601 Prostějov</div>	
Zodp. projektant:	Ing. Libor Kožík			
Vypracoval:	Bc. Dominik Dvořák			
Kontroloval:	Ing. Libor Kožík			
Kraj: Vysočina	K.ú.: Zajíčkov			
Objednatel: Správa železnic, s. o., OŘ Brno, Kounicova 26, 611 43 Brno				
Stavba:				
Oprava mostu v km 11,984 na trati Horní Cerekev - Tábor				
SO 1851-10-03				
Název části PD:				
KOLEJNICOVÝ PLÁN				

Datum:	09/2022
Stupeň:	PDPS
Číslo zakázky:	09-9163
Měřítko:	1:150
Část PD:	Číslo přílohy:
D.2.1.1	04